
image
not
available

S.VI.
P.3 A.36.

4. 2. 269

~~12 H 2~~

4. L. 2.

Digitized by Google

ATLAS

DE

GÉOGRAPHIE

NUMISMATIQUE.

Digitized by Google

A PARIS,

DE L'IMPRIMERIE DE CRAPELET,

RUE DE VAUGIRARD, N° 9.

Digitized by Google

ATLAS

DE

GÉOGRAPHIE

NUMISMATIQUE,

POUR SERVIR

A LA DESCRIPTION DES MÉDAILLES ANTIQUES;

PAR T.-E. MIONNET,

CHEVALIER DE L'ORDRE ROYAL DE LA LÉGION-D'HONNEUR, MEMBRE DE L'INSTITUT ROYAL DE FRANCE
(ACADÉMIE DES INSCRIPTIONS ET BELLES-LETTRES),
CONSERVATEUR-ADJOINT DU CABINET DES MÉDAILLES DE LA BIBLIOTHÈQUE DU ROI, ETC., ETC.;

DRESSÉ PAR A.-H. DUFOUR.

A PARIS,

CHEZ CROZET, LIBRAIRE DE LA BIBLIOTHÈQUE ROYALE,
QUAI MALAQUAIS, N° 17;
CONSTANT POTELET, LIBRAIRE, RUE HAUTEFEUILLE, N° 4;
ROLLIN, RUE VIVIENNE, N° 10.

1838.

Digitized by Google

A LA MÉMOIRE

DE

J.-J. BARTHELEMY,

MON PROTECTEUR ET MON MAÎTRE;

TÉMOIGNAGE

D'une éternelle et pieuse reconnaissance.

T.-E. MIONNET.

Digitized by Google

PRÉFACE.

Nous avons toujours pensé que le complément indispensable d'un ouvrage de numismatique grecque devait être un atlas géographique dressé à l'instar de l'*Orbis veteribus notus* de d'Anville, surtout lorsque cet ouvrage embrasse, dans son ensemble, la majeure partie des peuples, des villes et des colonies dont nous possédons les monnaies.

Theupoli, en publiant son Musée en 1736, et Florez ses médailles espagnoles quelques années plus tard, avaient dès lors été frappés de cette heureuse idée; ils firent donc dresser plusieurs cartes; mais ces auteurs, recommandables à bien des titres, n'étaient cependant pas en position, à l'époque où ils écrivaient, de donner à leur travail toute la perfection dont il est susceptible aujourd'hui, ne faisant connaître alors que des cabinets particuliers, et se trouvant surtout privés des nombreuses découvertes qui, depuis, sont venues enrichir les cabinets.

Il n'est donc résulté de leurs efforts que des cartes imparfaites, qui ne peuvent qu'induire en erreur les numismatistes, et surtout les voyageurs qui veulent reconnaître la véritable position des villes, et s'assurer de la patrie certaine des médailles qu'ils découvrent.

L'Atlas que nous publions aujourd'hui doit offrir, comme nous avons lieu de l'espérer, des résultats beaucoup plus satisfaisants, ayant été entouré, d'une part, d'immenses matériaux, et recevant, d'un autre côté, les avis de savans distingués et les mieux disposés, par leur obligeance, à répandre leurs lumières sur le beau travail que nous nous félicitons chaque jour d'avoir confié à M. Dufour, dont le nom fait d'avance l'éloge.

L'objet important, dans l'exécution de l'Atlas de M. Dufour, était d'arriver à une amélioration sensible sur quelques points douteux de la géographie numismatique; c'est ce qu'il a essayé de faire en consultant les nombreux travaux de nos meilleurs géographes français et étrangers; il a fait usage des cartes les plus estimées, exécutées d'après les observations astronomiques les plus récentes : toutes ces recherches ont donné l'état actuel des différents pays que l'on a voulu

Digitized by Google

représenter. Parmi les nombreux matériaux mis en usage pour la construction de cet Atlas, nous citerons particulièrement les belles cartes marines des capitaines Gauttier, W. H. Smyth et F. Beaufort; la carte de la Grèce, levée par les officiers d'état-major de l'expédition de Morée, et celles sur l'Asie, dressées par Berghaus.

Les savants travaux des d'Anville, des Barbié du Bocage, des Mentelle, des Walkenaer, des Jomard, des Mannert et des Reichard sur la géographie ancienne, l'ont beaucoup aidé dans les recherches qu'il a dû faire dans les auteurs anciens, pour déterminer l'emplacement de telle ou telle ville de la géographie numismatique.

Cependant, malgré les utiles recherches de M. Dufour, les savants écrits d'Eckhel, et ceux du laborieux et infatigable Sestini, il restait encore bien des incertitudes sur la véritable position de quelques villes qui avaient frappé monnaie; il fallait donc, autant que possible, chercher à éclaircir ces points de la numismatique qui laissaient à désirer, en consultant les personnes qui pouvaient, en cette matière, faire autorité.

Aussi n'avons-nous rien négligé, dans cette circonstance, pour puiser aux sources les plus fécondes, et nous avons atteint notre but en nous rapprochant de nos savants confrères M. le baron Walckenaer, M. Jomard et M. le duc de Luynes, qui nous ont communiqué des documents précieux sur plusieurs villes de l'Espagne, des Gaules, de la Grande-Grèce, de la Sicile, de l'Asie-Mineure, des Nomes et d'autres lieux.

Nous sommes heureux de pouvoir, à cette occasion, leur en exprimer notre vive reconnaissance.

Nous nous imposons également le devoir de citer des personnes qui décorent aussi les lettres par leurs travaux utiles, pour nous avoir de même secondé dans nos efforts, afin de donner à l'Atlas que nous présentons au monde savant ce degré de supériorité nécessaire pour qu'il soit consulté avec confiance.

Notre savant ami M. le vicomte de Santarem doit trouver ici un témoignage bien sincère de notre gratitude pour les renseignements précieux qu'il a bien voulu nous donner, et qui nous ont mis à même de placer sur notre carte de l'Espagne la ville de Mirobriga, municipe dans le pays des Celtes, occupant la partie méridionale de la Lusitanie, citée par Pline (1) et Résende (2).

(1) Lib. III, cap. 1.

(2) *De antiquitatibus Lusit.*, p. 203, édit de Cologne.

Digitized by Google

Ces renseignements sont d'autant plus curieux que M. le vicomte de Santarem possède une médaille unique de ce municipe qui a été découverte dans la localité même, et qui vient à l'appui du passage de Pline et de celui de Résende, que nous venons de citer.

Sans sortir de l'Espagne, nous rappellerons de nouveau l'obligeance extrême de M. le duc de Luynes, qui nous a fixé sur la véritable position d'une ville d'Artemisium, originaire de l'Eubée, établie sur le littoral de la Tarragonaise, dont nous avions sans fondement placé la médaille parmi les incertaines d'Espagne (1).

Nous nous faisons un devoir aussi de mentionner ici l'empressement de M. Lenormant à nous donner des éclaircissements intéressants sur les Nomes, dont quelques noms modernes n'avaient pas été donnés avec exactitude par Sestini, et de plus sur la position des *Cenicenses* dans la Gaule narbonnaise, peuple d'origine grecque, dont la médaille a été publiée par M. le marquis de Lagoy (2).

Mais quoique la géographie numismatique ait beaucoup gagné à toutes ces savantes investigations, il faut convenir à regret que nous sommes encore éloigné d'avoir aplani toutes les difficultés pour fixer la position de quelques villes.

Cela ne nous a cependant pas empêché de nous imposer la loi de les placer sur les cartes sans en omettre aucune, à la vérité sur des probabilités qui devaient naturellement naître de la fabrique des médailles, quelquefois du lieu de leur découverte, des divinités qu'elles représentent, de leurs types, de leurs symboles, et enfin de tout ce qui peut fixer l'attention d'un numismatiste exercé. Ainsi, d'après ces données, on trouve le nom de la ville suivi d'un ou plusieurs points de doute (?), de manière à indiquer le degré d'incertitude que présente la position qu'on s'est décidé d'adopter.

Pour augmenter encore l'intérêt dont est susceptible un atlas d'un genre tout-à-fait nouveau, nous avons pensé qu'il serait agréable, au premier coup d'œil, d'apercevoir les villes qui jouissaient de grands priviléges; aussi les noms de ces fameuses cités sont-ils accompagnés d'un symbole caractéristique.

Les villes autonomes, c'est-à-dire qui se gouvernaient par leurs propres lois, ont *les tables des lois;* les villes libres, *le bonnet de la liberté;* les villes unies par alliance, *deux mains jointes;* les métropoles, *un grand édifice fortifié;* les

(1) Mionnet, *Descr.* S. T. I., p. 112, n° 643.

(2) *Description de quelques médailles inédites de Massilia, Glanum*, etc Aix, 1834.

villes premières, *un autre édifice*; les villes néocores, *un temple avec son néocore à côté*; les villes ayant droit d'asyle, *un temple ouvert*; les villes navarchides, *un vaisseau*; les colonies, *deux bœufs*; enfin les municipes, *un soc de charrue*.

Il est à remarquer que parmi ces villes privilégiées plusieurs ont cumulé, surtout dans l'Asie-Mineure, la plupart des titres énoncés dans le paragraphe précédent, ce qui a fait naître sur ce point une difficulté insurmontable pour l'exécution des cartes : on aurait désiré que le nom de la ville fût accompagné de tous les symboles qui désignent ces titres, mais, les cartes se trouvant souvent trop chargées, il eût été difficile d'éviter la confusion, et il a fallu se contenter de mettre seulement le symbole qui donne le plus d'importance à la ville, mais en l'accompagnant d'un tiret —, ce qui signifie qu'il faut avoir recours aux Tables générales de la Description, article *Villes titrées*, p. 161 et suiv.

Pour rendre l'Atlas plus complet, nous avons cru devoir y faire entrer quelques villes dont les médailles ne sont pas encore rapportées dans notre *Description*, mais qui le seront plus tard dans les volumes additionnels que nous nous proposons de publier d'après les savants ouvrages récemment connus de MM. de Lagoy, Millingen, et D. Cadalvène.

En outre, une grande quantité de médailles précieuses du riche cabinet de M. P. Dupré, et d'autres provenant de sources non moins pures, sont venues s'y grouper pour augmenter l'intérêt de l'Atlas de M. Dufour, qui doit être regardé, à l'époque où nous sommes, comme le premier travail curieux qui ait paru en ce genre.

EXPLICATION

DE LA VIGNETTE DE LA PRÉFACE.

Le beau médaillon d'Antonin-Pieux qui sert de vignette à la Préface est ici remarquable par le sujet qu'il représente : on y voit Jupiter nu, debout, avec le *pallium* sur l'épaule gauche, la main droite posée sur la haste pure, et tenant de la gauche un foudre; devant lui un autel carré, sur la face duquel est Jupiter lui-même dans l'action de foudroyer les Titans; sur l'autel est une aigle éployée; derrière Jupiter, sur un plan peu éloigné, on voit Atlas, un genou en terre, portant le Monde sur ses épaules.

La légende du côté de la tête d'Antonin nous démontre qu'il fut nommé Père de la Patrie, et qu'il reçut le titre d'empereur pour la seconde fois.

La légende du revers indique que ce précieux monument numismatique a été frappé pendant la vingtième puissance tribunitienne et le quatrième consulat de ce prince.

Ce médaillon était inconnu à Vaillant; nous l'avons décrit dans notre ouvrage ayant pour titre : *De la rareté et du prix des Médailles romaines*, etc., tome I, page 212.

Digitized by Google

Digitized by Google

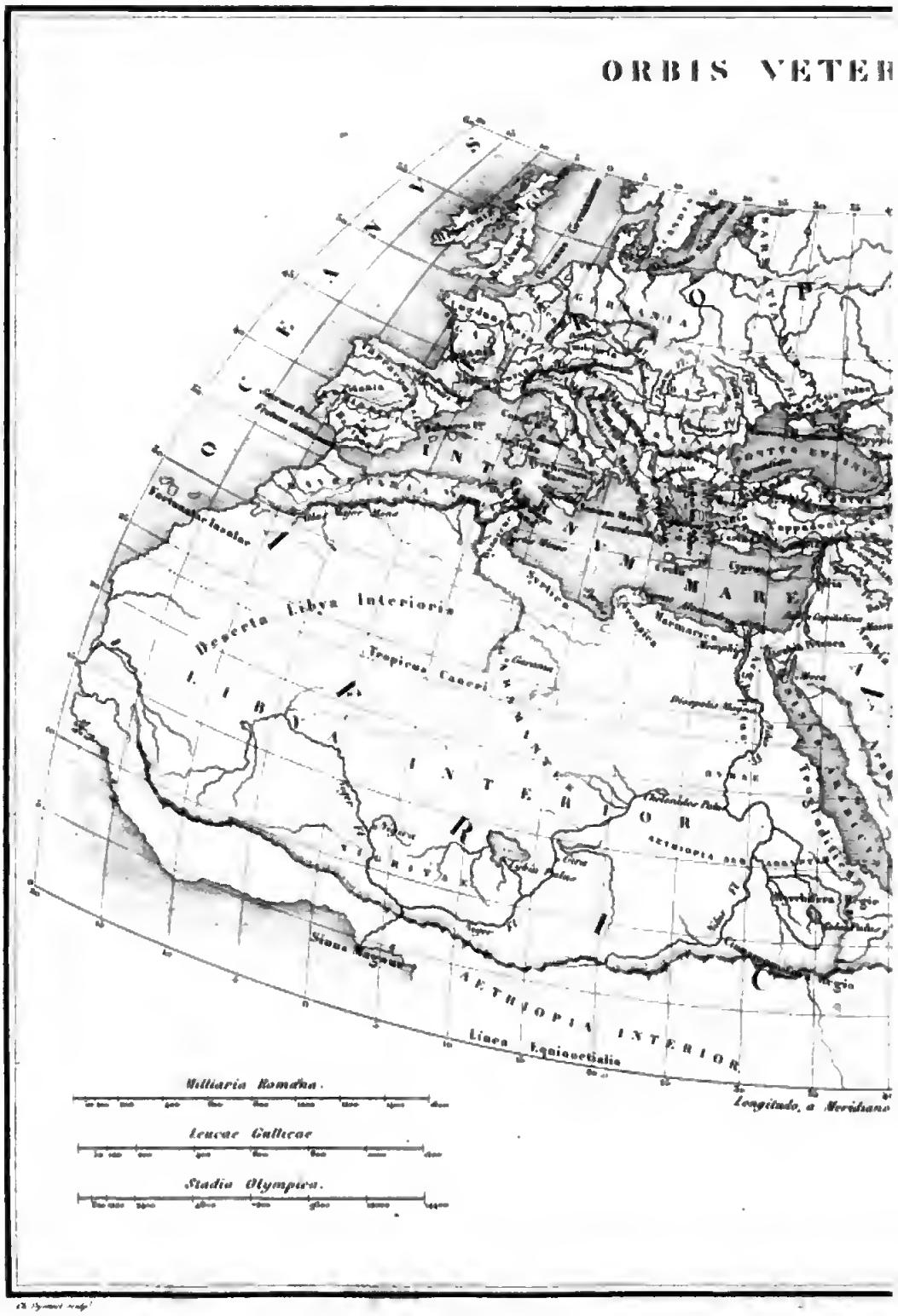

Digitized by Google

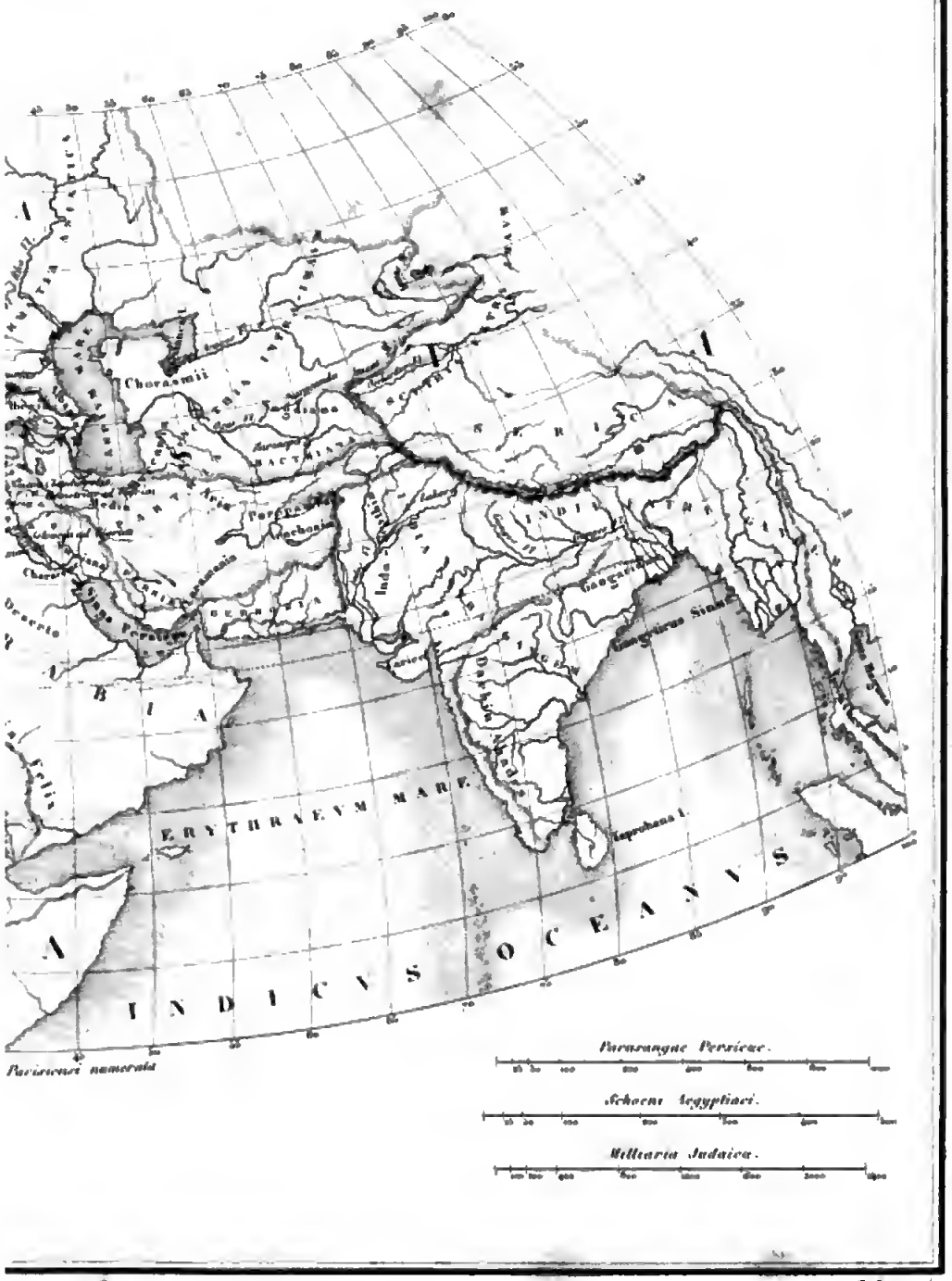
IBVS NOTVS.
Chorasmii
Gangaridae
Gangaridae Sinus
Isprohana I.
ERYTHRAEVM MARE
INDICVS OCEANVS
Parasangae Persicae.
Schoeni Aegyptiaci.
Milliaria Judaica.

Digitized by Google

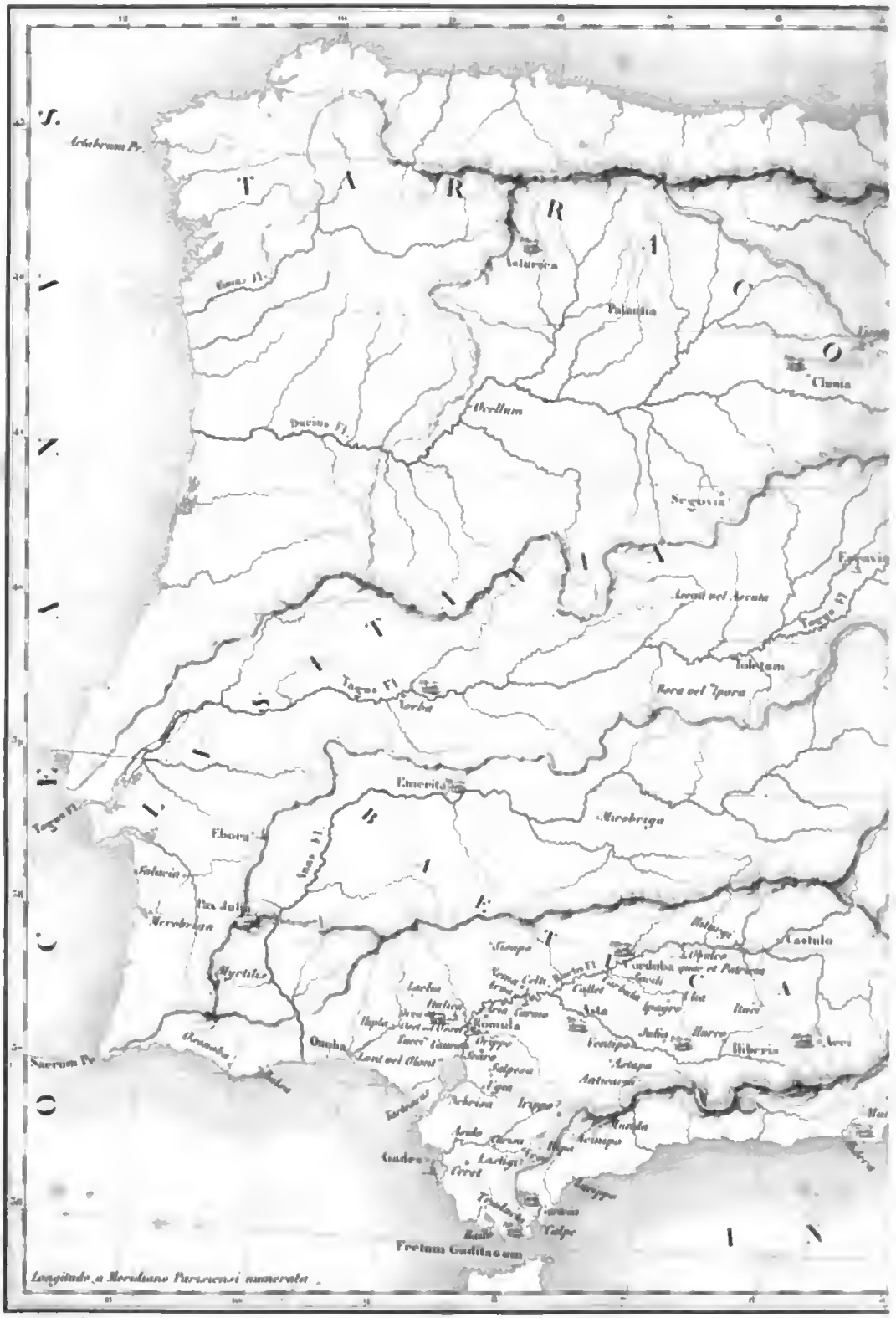

Digitized by Google

Digitized by Google

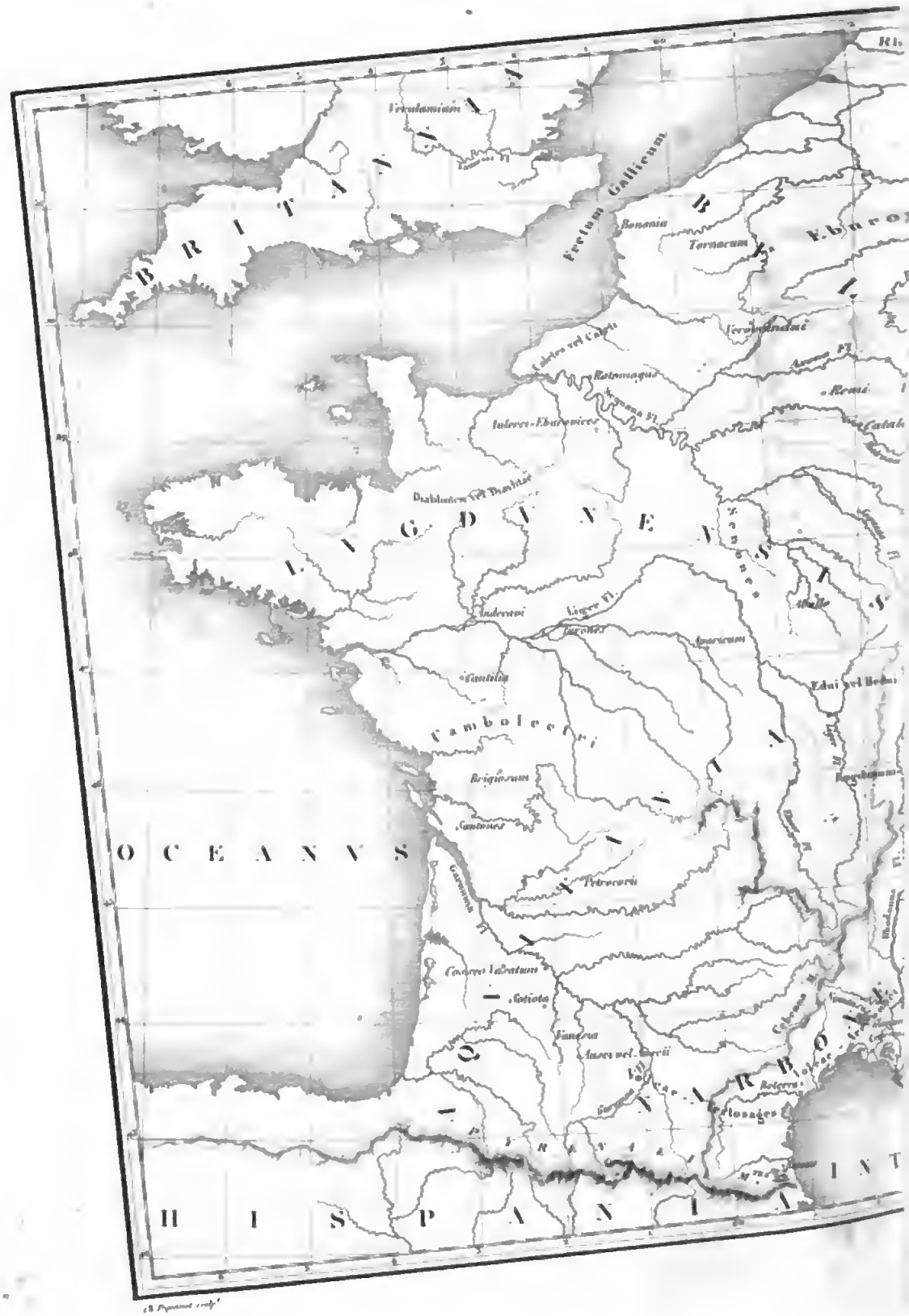
BRITANNIA
Fretum Gallicum
Venetamnium
Bononia
Tornacum
Lutetia vel Celtæ
Rotomagus
Iuliocasses-Eburovices
Diablintes vel Diablinti
AQVITANIA
Indecavi
Ligeris Fl.
Turones
Andecavi
Namnetes
Pictavi
Santones
Reigënenses
Petrocorii
Cadurci Lactatum
Sotiata
Tarusates vel Tarbelli
Convenæ
Elusates
Ausci vel Auscii
Tolosates
Volcæ Arecomici
Narbo
Rutheni
Cambolectri
Ædui vel Hedui
Lingones
Rhodanus
OCEANVS
HISPANIA

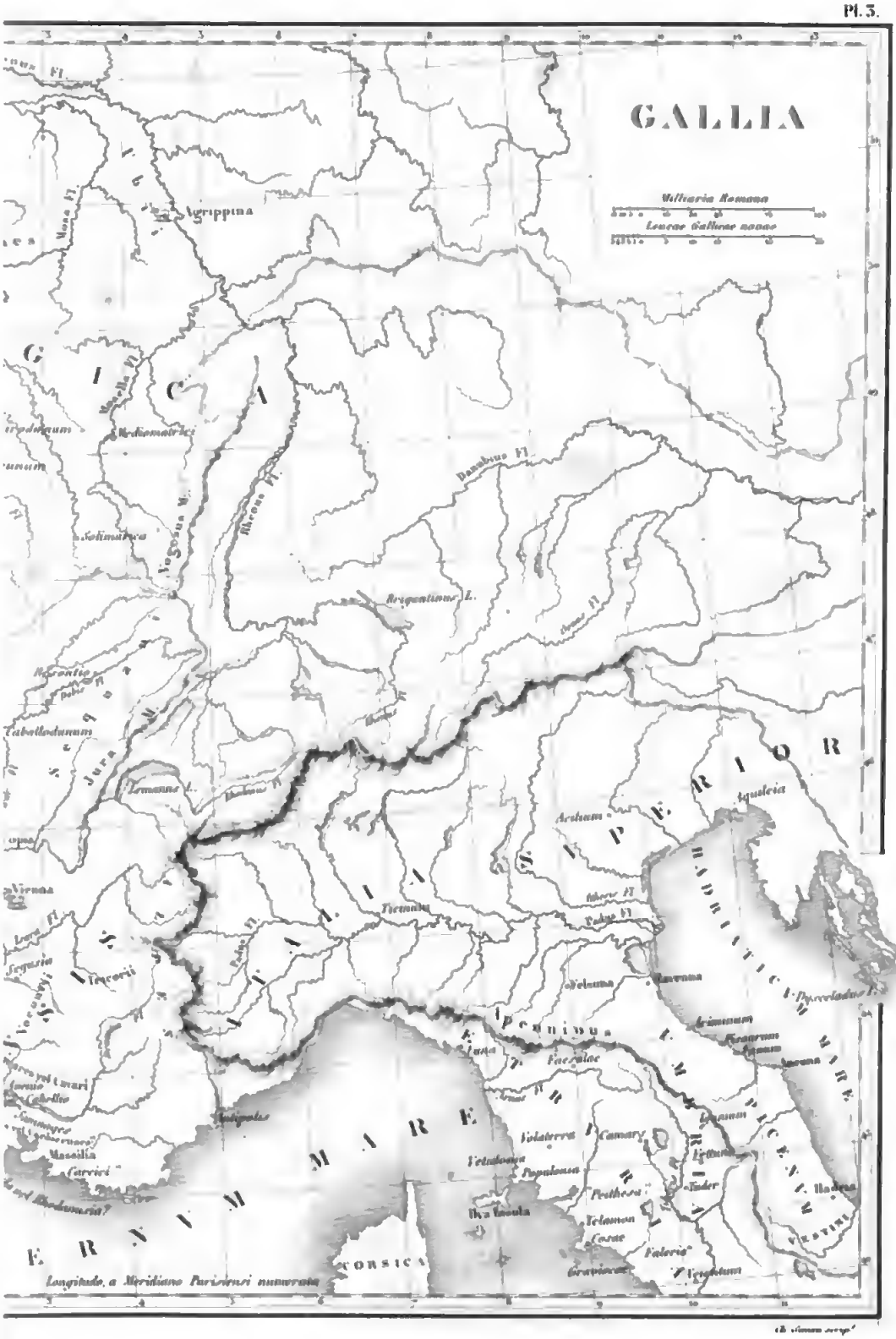
GALLIA
Milliaria Romana
Leucae Gallicae aequae
Agrippina
Rhenus Fl.
Mosella Fl.
Rhodanus Fl.
Sequana Fl.
Arar Fl.
Matrona Fl.
Liger Fl.
Garumna Fl.
Durius Fl.
Tagus Fl.
Iberus Fl.
Rhenanus L.
Lemannus L.
Jura M.
Vogesus M.
Cebenna M.
Pyrenaeus M.
Alpes Cottiae
Alpes Graiae
Alpes Poeninae
Alpes Maritimae
Augusta Vindelicorum
Vindonissa
Augusta Rauracorum
Mediomatrici
Helvetii
Sequani
Aedui
Lingones
Treveri
Nervii
Tungri
Batavi
Cananefates
Frisii
Chauci
Cherusci
Suevi
Ubii
Tencteri
Usipetes
Sugambri
Catti
Chatti
Vangiones
Nemetes
Triboci
Helvetii
Rauraci
Sequani
Leuci
Mediomatrici
Treveri
Remi
Belgae
Suessiones
Nervii
Ambiani
Morini
Menapii
Caleti
Veliocasses
Viromandui
Atrebates
Veragri
Sedunos
Nantuates
Allobroges
Segusiani
Helvii
Vocontii
Segalauni
Tricorii
Salyes
Volcae Tectosages
Volcae Arecomici
Helvii
Cadurci
Petrocorii
Nitiobriges
Tolosates
Convenae
Ausci
Tarbelli
Bigerriones
Consoranni
Ramnites
Vasates
Tarusates
Elusates
Sotiates
Ocelum
Segusio
Eburodunum
Cularo
Grenoble
Vienna
Lugdunum
Augustodunum
Cabillonum
Matisco
Bibracte
Agedincum
Lutetia Parisiorum
Durocortorum
Bibrax
Samarobriva
Castellum Morinorum
Gesoriacum
Portus Itius
Noviomagus
Augusta Trevirorum
Colonia Agrippina
Bonna
Mogontiacum
Argentoratum
Noviomagus
Juliomagus
Andematunnum
Divodurum
Tullum
Leucorum
Verodunum
Augusta Suessionum
Caesaromagus
Rotomagus
Lugdunum Batavorum
Forum Julii
Arelate
Massilia
Carpentoracte
Aquae Sextiae
Nemausus
Tolosa
Narbo
Beterrae
Luteva
Segodunum
Vienna
Aquileia
Ariminum
Ravenna
Pisaurum
Ancona
Hadria
Picenum
Corfinium
Capua
Neapolis
Cumae
Puteoli
Roma
Ostia
Tarentum
Brundusium
Rhegium
Messana
Panormus
Lilybaeum
Syracusae
Agrigentum
Gades
Carthago Nova
Saguntum
Valentia
Dianium
Emporiae
Tarraco
Caesaraugusta
Pompelo
Calagurris
Osca
Ilerda
Bilbilis
Numantia
Segovia
Complutum
Toletum
Caesaraugusta
Emerita Augusta
Corduba
Hispalis
Italica
Asturica Augusta
Bracara Augusta
Olisipo
Pax Julia
Ebora
Balearis Major
Balearis Minor
Ebusus
Sardinia
Corsica
Alpes Cottiae
Alpes Graiae
Alpes Poeninae
Alpes Maritimae
Pyrenaeus M.
Hercynia Silva
Rhenus Fl.
Danubius Fl.
Rhodanus Fl.
Garumna Fl.
Iberus Fl.
Tagus Fl.
Durius Fl.
Sequana Fl.
Arar Fl.
Matrona Fl.
Liger Fl.
Mosella Fl.
Lemannus L.
Rhenanus L.
Jura M.
Vogesus M.
Cebenna M.
Pyrenaeus M.
Alpes Cottiae
Alpes Graiae
Alpes Poeninae
Alpes Maritimae

Digitized by Google

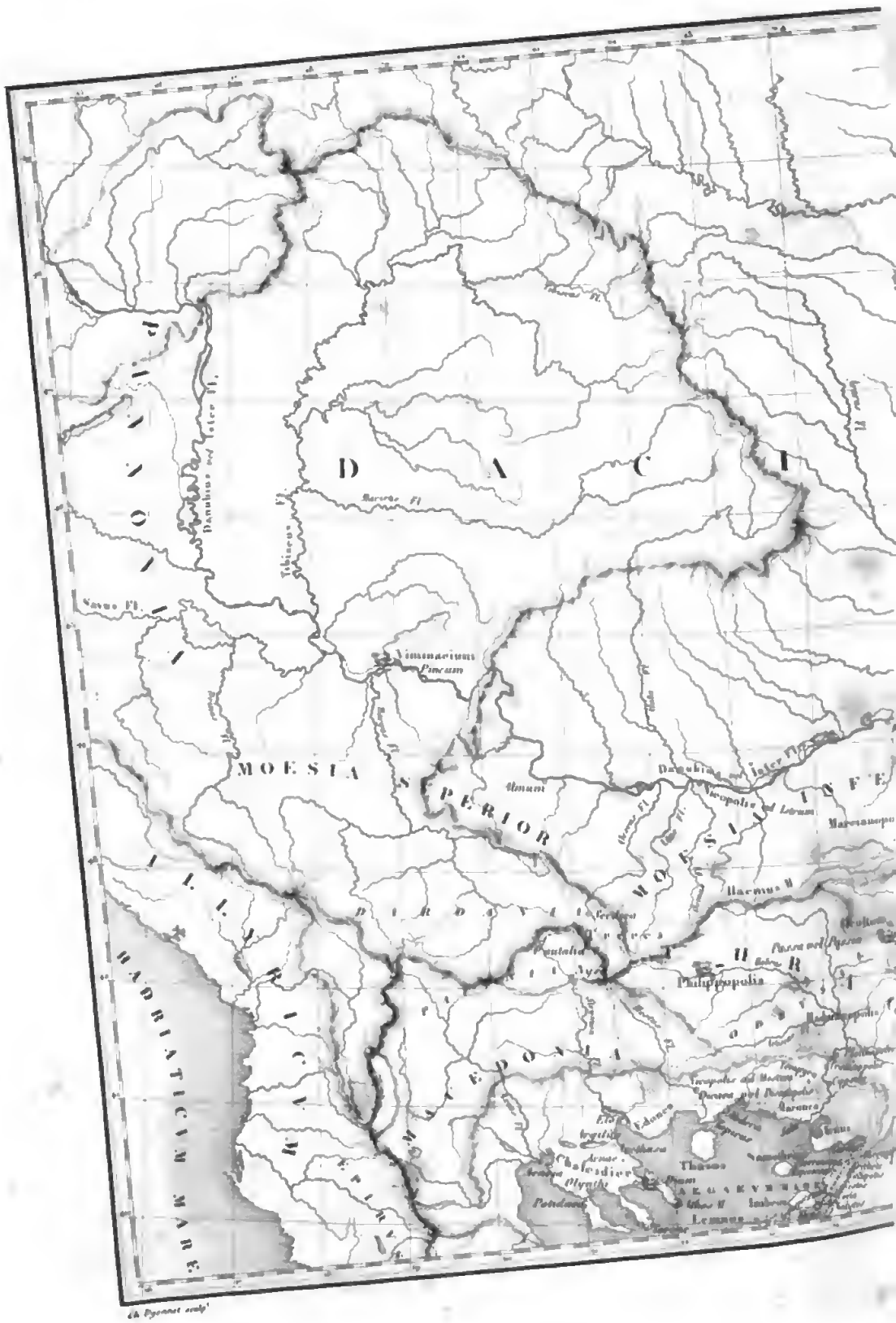

Digitized by Google

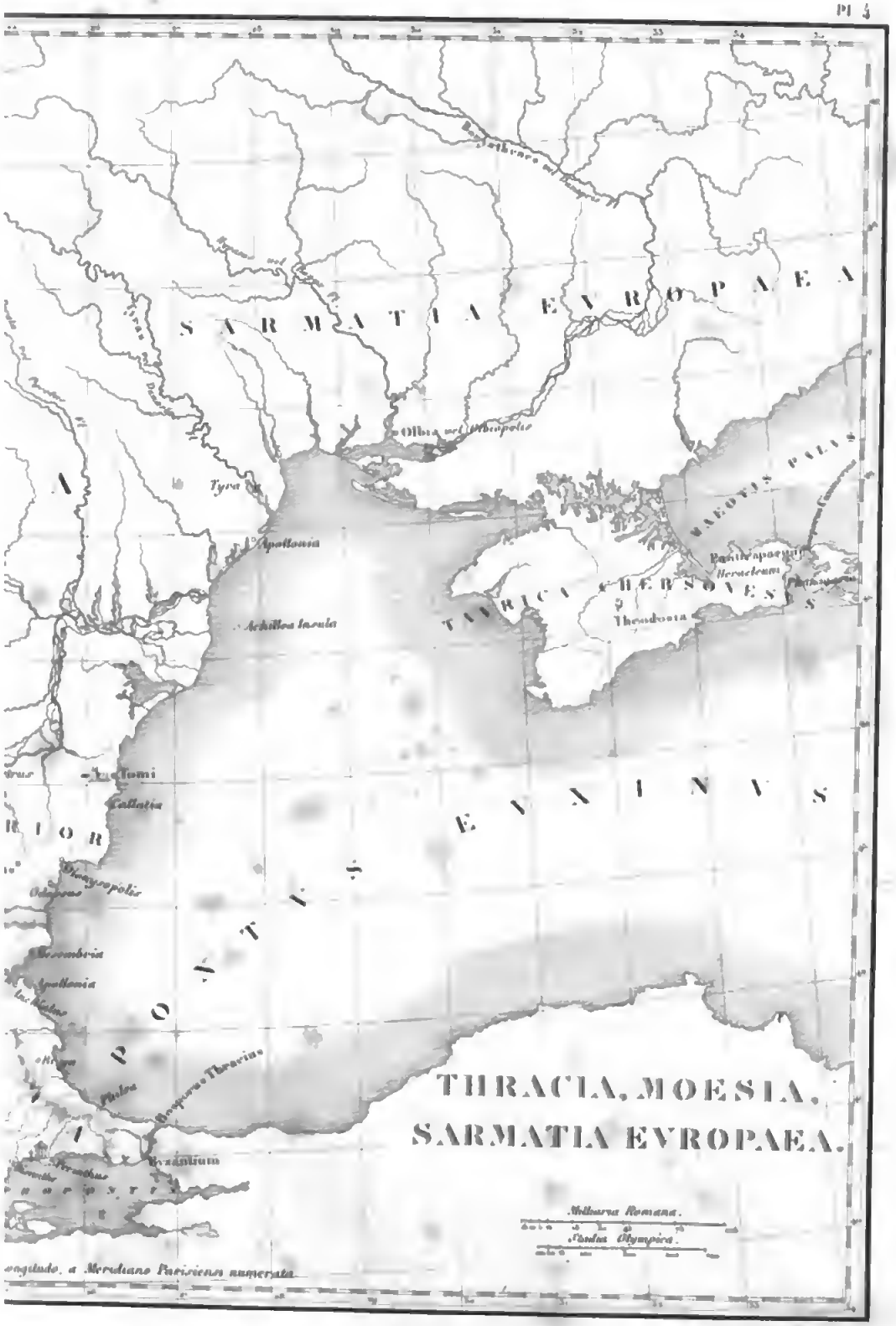
SARMATIA EVROPAEA
Olbia vel Olbiopolis
Tyras
Apollonia
Achilleus insula
MAEOTIS PALVS
Panticapaeum
Heracleum
Phanagoria
TAVRICA CHERSONESVS
Theodosia
EVXINVS
Tomi
Callatis
Odessus
Mesembria
Apollonia
Anchialus
Promontorium Thoracium
Byzantium
PONTVS
THRACIA, MOESIA,
SARMATIA EVROPAEA.
Milliaria Romana.
Stadia Olympica.
ongitudo, a Meridiano Parisiensi numerata.

Digitized by Google

Digitized by Google

Digitized by Google

Digitized by Google

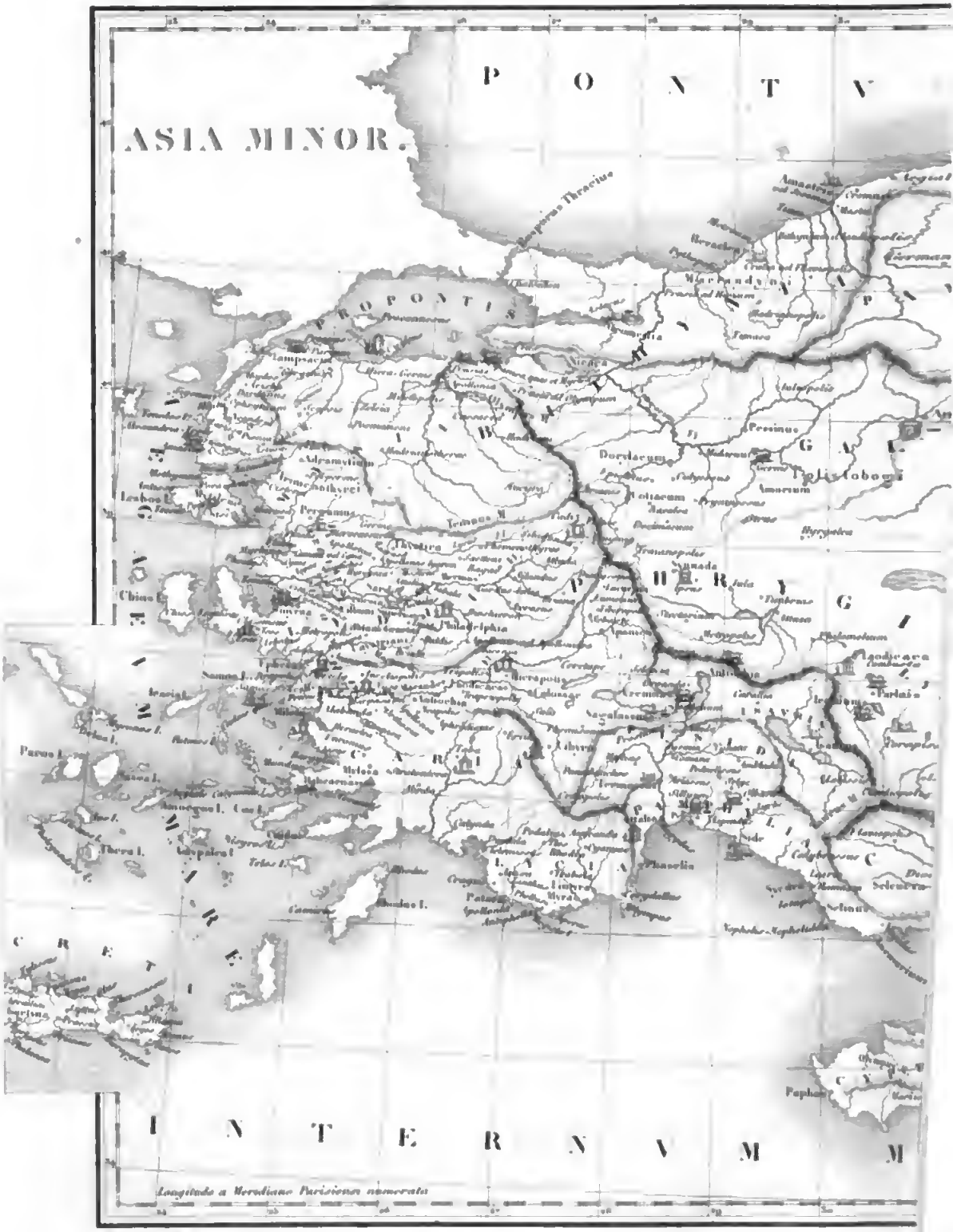

Digitized by Google

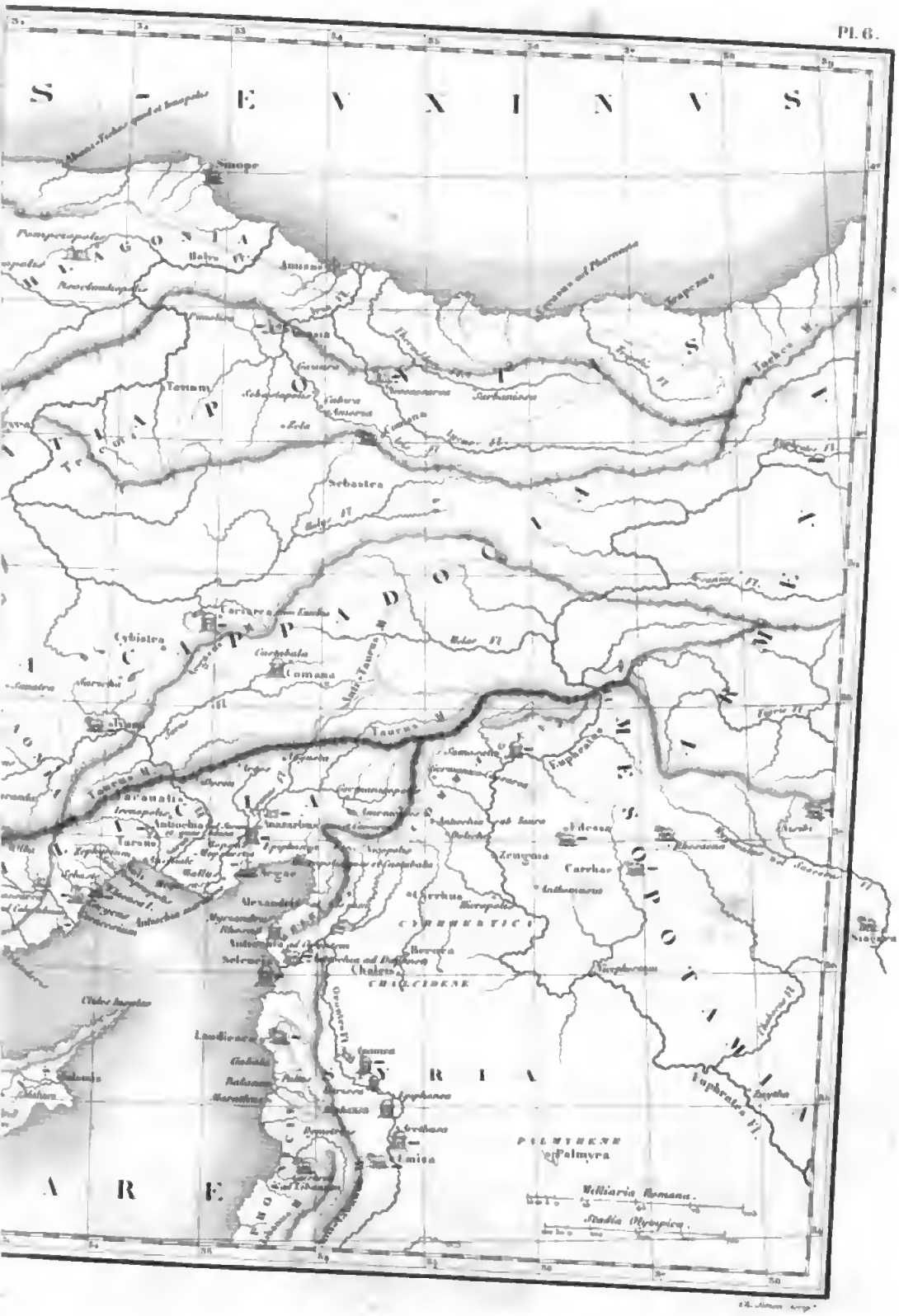

Digitized by Google

Digitized by Google

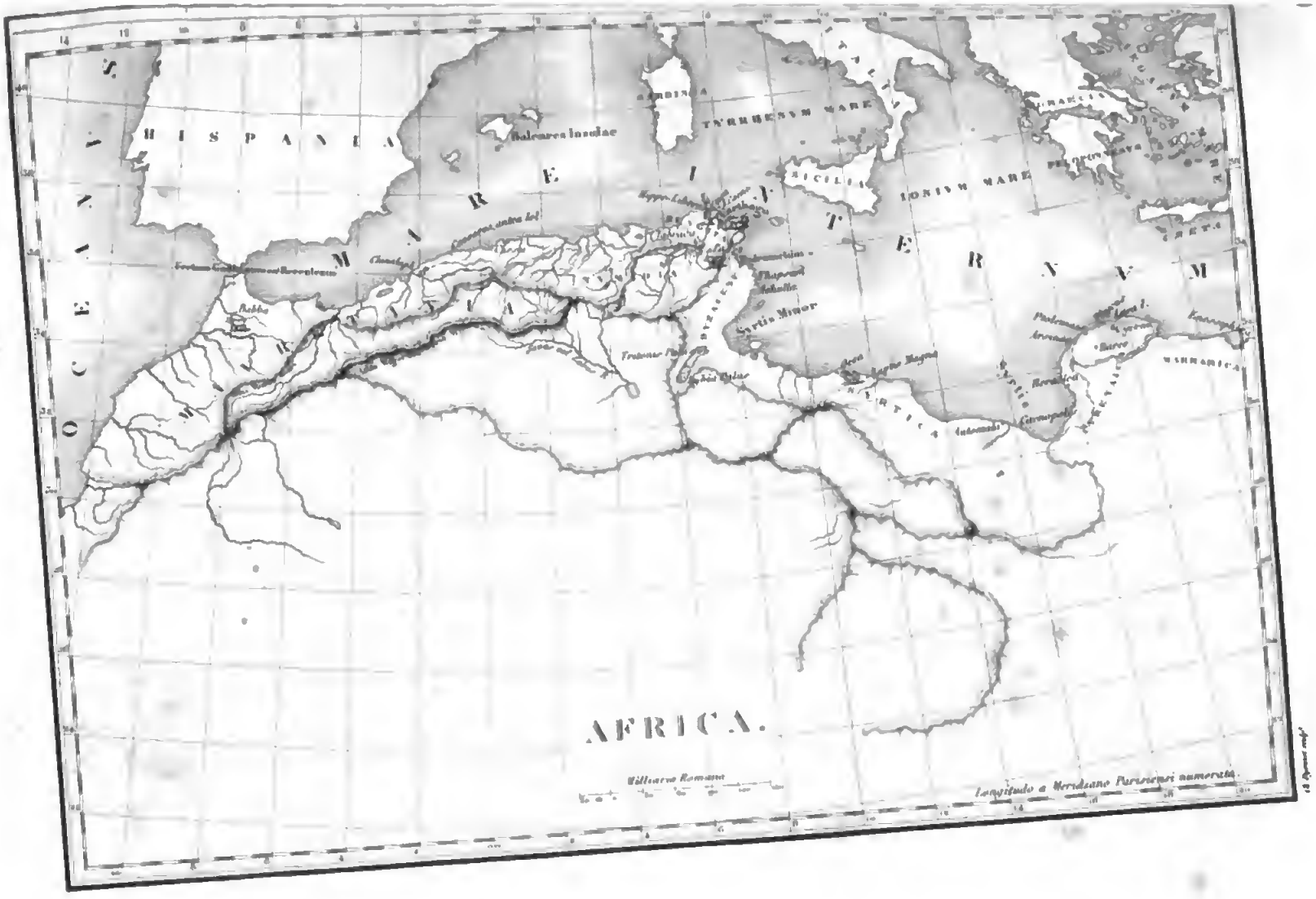
HISPANIA
Baleares Insulae
TYRRHENVM MARE
SICILIA
IONIVM MARE
MARE INTERNVM
Syrtis Minor
AFRICA.
Milliaria Romana
Longitudo a Meridiano Parisiensi numerata.

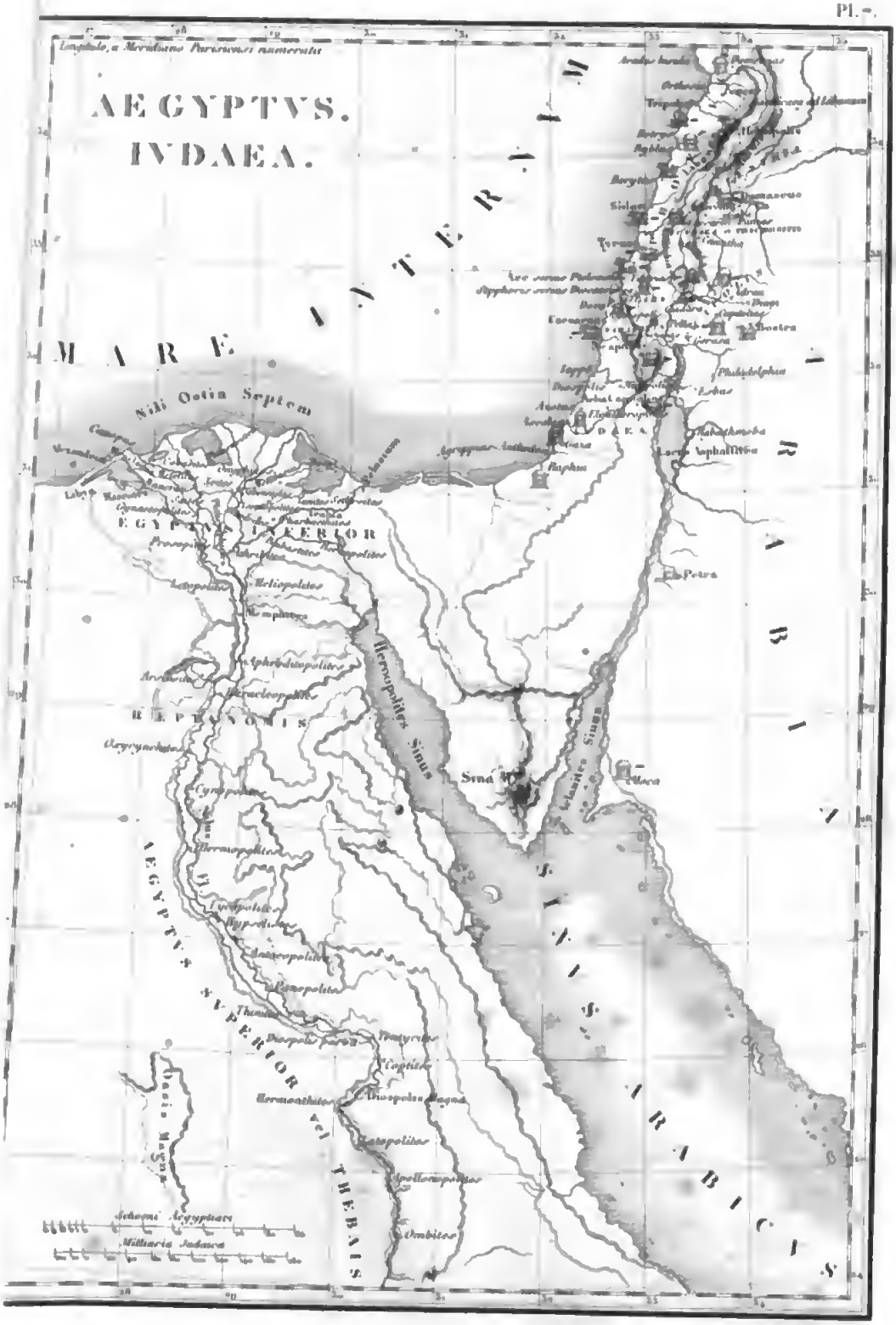

5682286

Digitized by Google

Digitized by Google